

日立市気象年報1995年（1995年7月発行）から抜粋

(5) 台風26号に伴う大雨（1994年9月29日～30日）

9月20日、マリアナ海域に発生した台風26号は、「大型・非常に強い」台風に発達、29日19時30分和歌山県南部に上陸、近畿地方を縦断して、30日02時に福井県から日本海に入った。

台風の接近により、28日から29日にかけて、茨城県の沿岸部では強い雨が降った。日立市では29日午後、記録的な強い雨がふり各方面に被害が発生した。

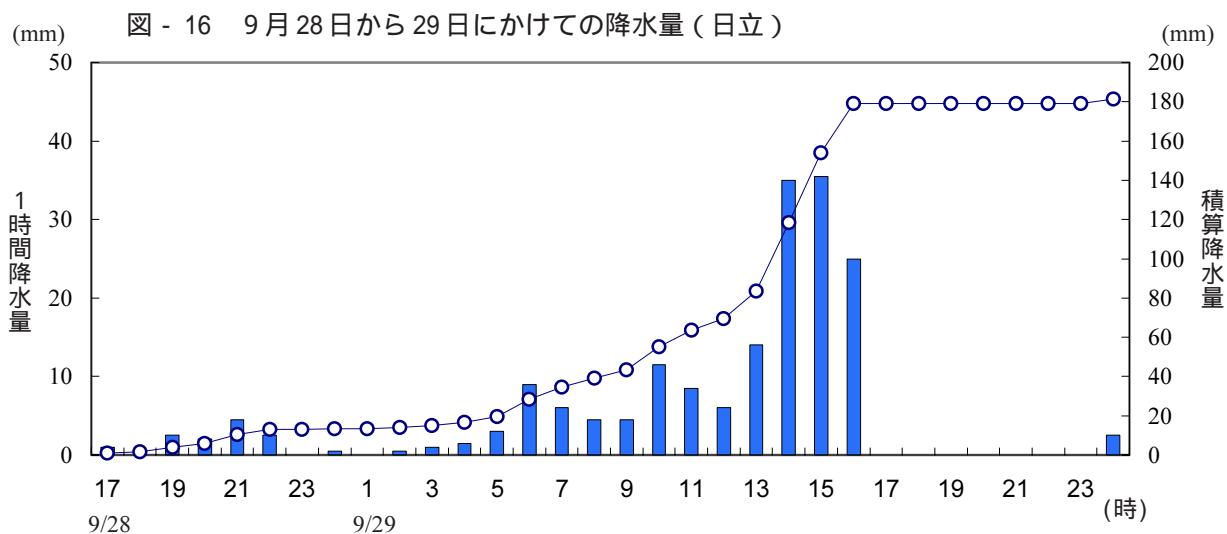
【気象記録】

最大風速	日立	南西	9.0メートル/秒	30日12時30分
	南部	南南西	9.9メートル/秒	30日07時04分
最大瞬間風速	日立	南西	19.2メートル/秒	30日11時07分
	南部	南	18.9メートル/秒	30日07時02分

降水量(ミリメートル)	総雨量	28日	29日	最大1時間	
日立	181.5	13.5	168.5	46.5	29日14時24分
本山	229.0	14.0	215.0	88.0	29日16時33分
南部	147.5	7.0	140.5	50.0	29日16時00分
西部	115.5	7.5	108.0	42.5	29日16時00分
北部	247.5	17.0	230.5	70.0	29日15時16分
神峰山	225.0	14.5	210.5	77.0	29日16時35分

【被害】

- ・床上浸水：39棟，床下浸水：104棟
- ・道路の被害：40ヶ所（法面崩壊、陥没等）
- ・河川被害：26ヶ所
- ・農林被害：20ヶ所（林道、用水路等崩壊）
- ・道路の冠水による通行止め：23ヶ所、その他：40ヶ所（崖崩れ、土砂崩れ等）
- ・交通機関：JR常磐線 運休67本，日立電鉄線 運休16本等



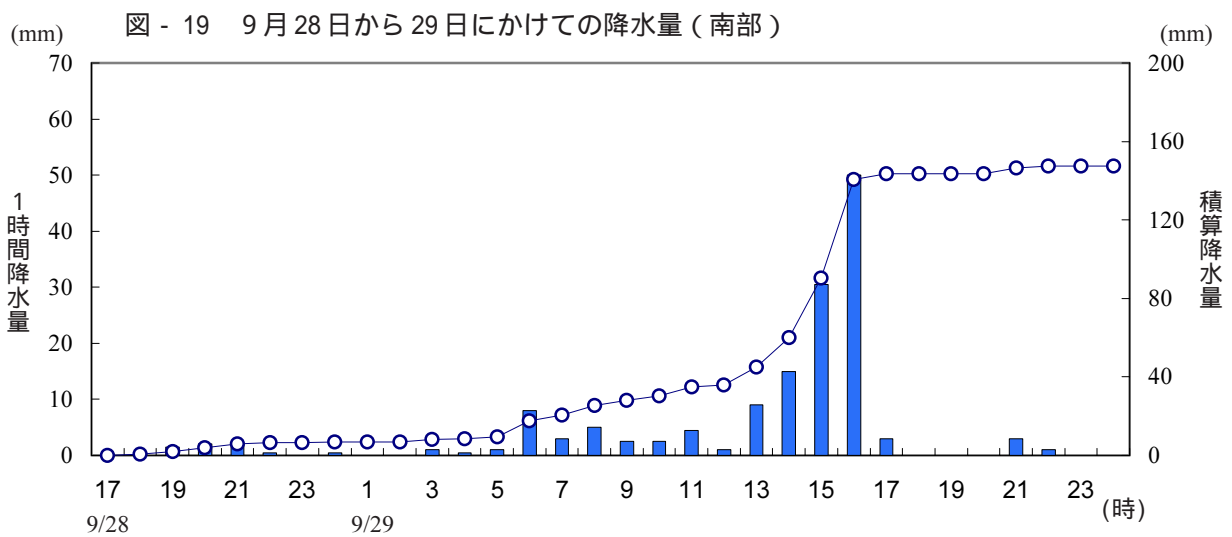
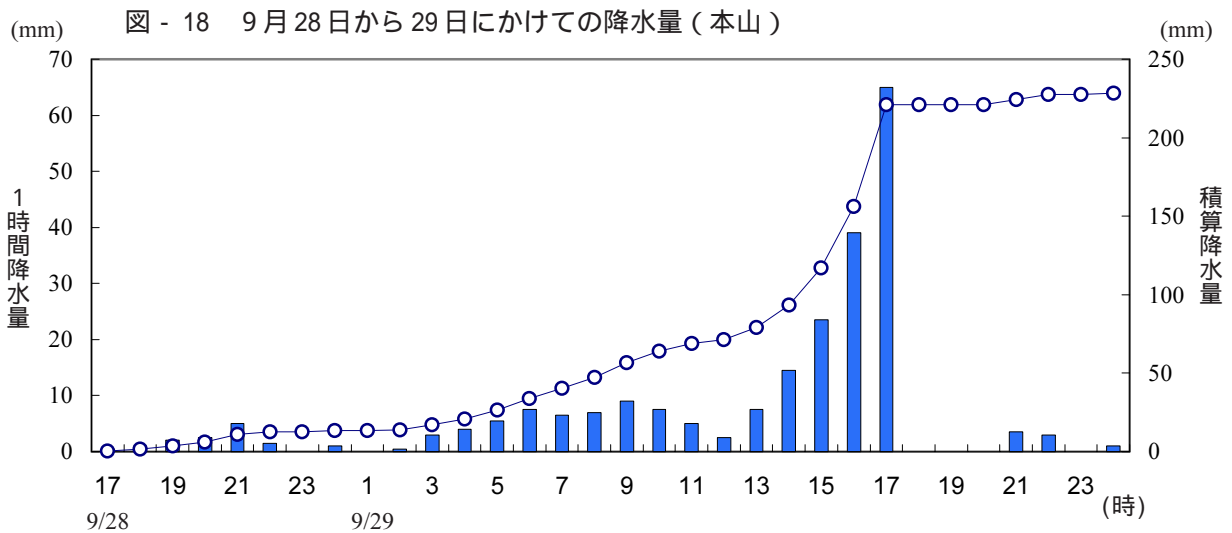
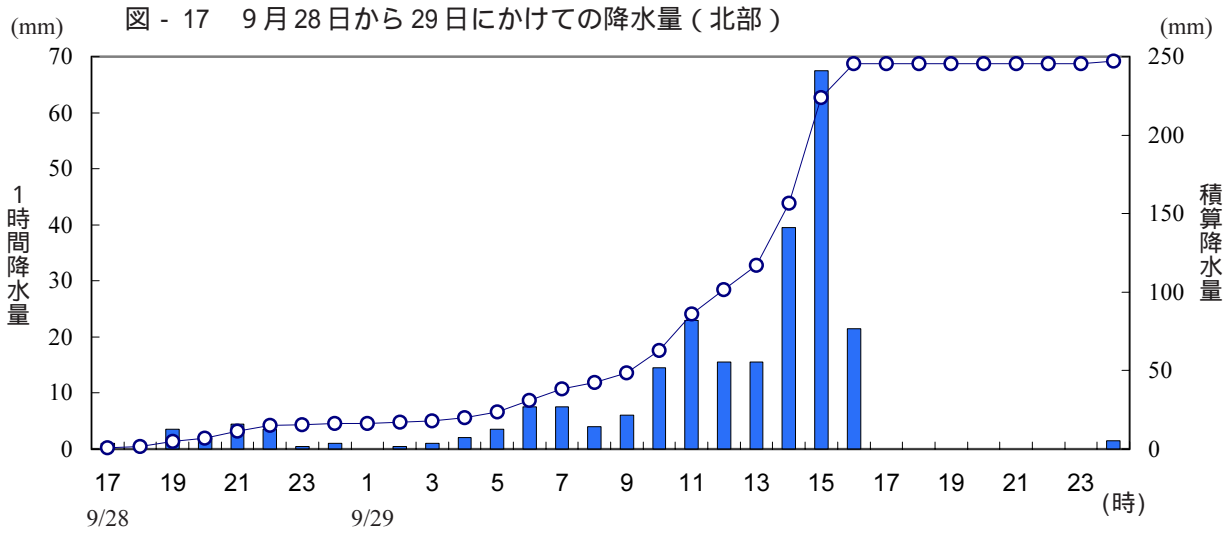


図 - 20 台風 26 号の経路

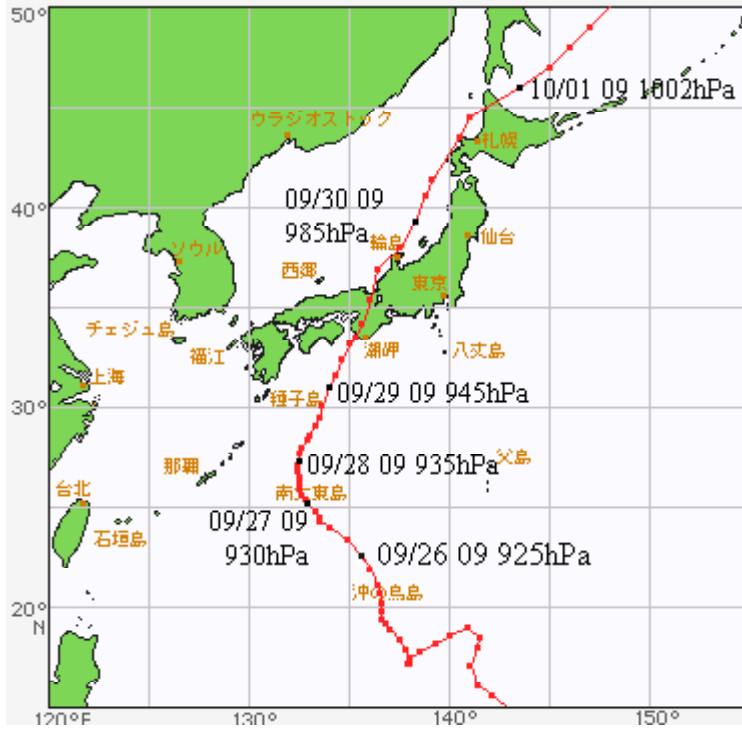


図 - 21 地上天気図(9月28日09時)

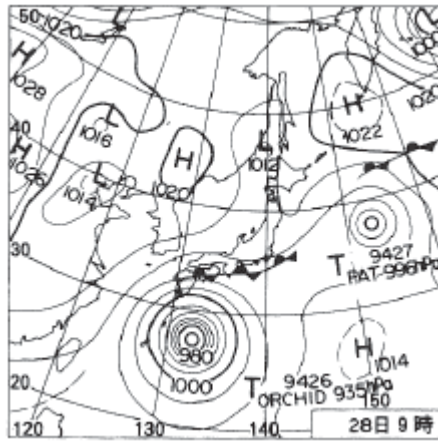


図 - 22 地上天気図(9月29日09時)

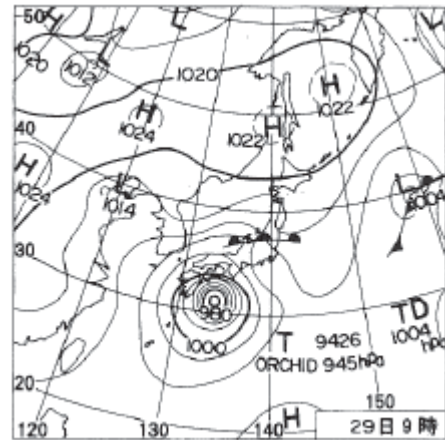


図 - 23 地上天気図(9月30日09時)

